

### Festlegung Gewässerraum nach Art. 36a GSchG Baulinien

Vom Gemeinderat erlassen am

Gemeinde Balgach  
Gemeinderat

Die Gemeindepräsidentin                      Die Ratsschreiberin

Silvia Troxler                      Susana Jevremovic

Öffentlich aufgelegt vom                      bis am




Genehmigt vom Amt für Wasser und Energie am  
Der Amtsleiter



PLAN NR.	D1609 - 2.525a	Version	a	b	c
		Datum	01.03.2024	31.10.2024	
CAD-Plan	z:\CAD\1609\2_525\geogrund Dorfbach\21 plan\2_525a_Querschnitt_Dorfbach.dwg	Gezeichnet	oyal	meka	
Format	Masstab:	Geprüft	belu	ba	
60 / 126	1 : 500	Freigabe	Bg	Bg	

### Legende

## Festlegungen

- |  |                                    |
|--|------------------------------------|
|  | Baulinie Gewässerraum              |
|  | Gewässerraum gemäss Art. 36a GSchG |
|  | Verzicht Gewässerraum              |

### Hinweise

- 
- Legend:
- Bauen
  - Verkehrsflächen
  - Wald (Im Wald wird auf die Festlegung des Gewässerraums verzichtet.)
  - Gewässer offen
  - Gewässer eingedolt
  - theoretische Böschungsoberkante
  - Bemassung Baulinie Gewässerraum (11.00)

